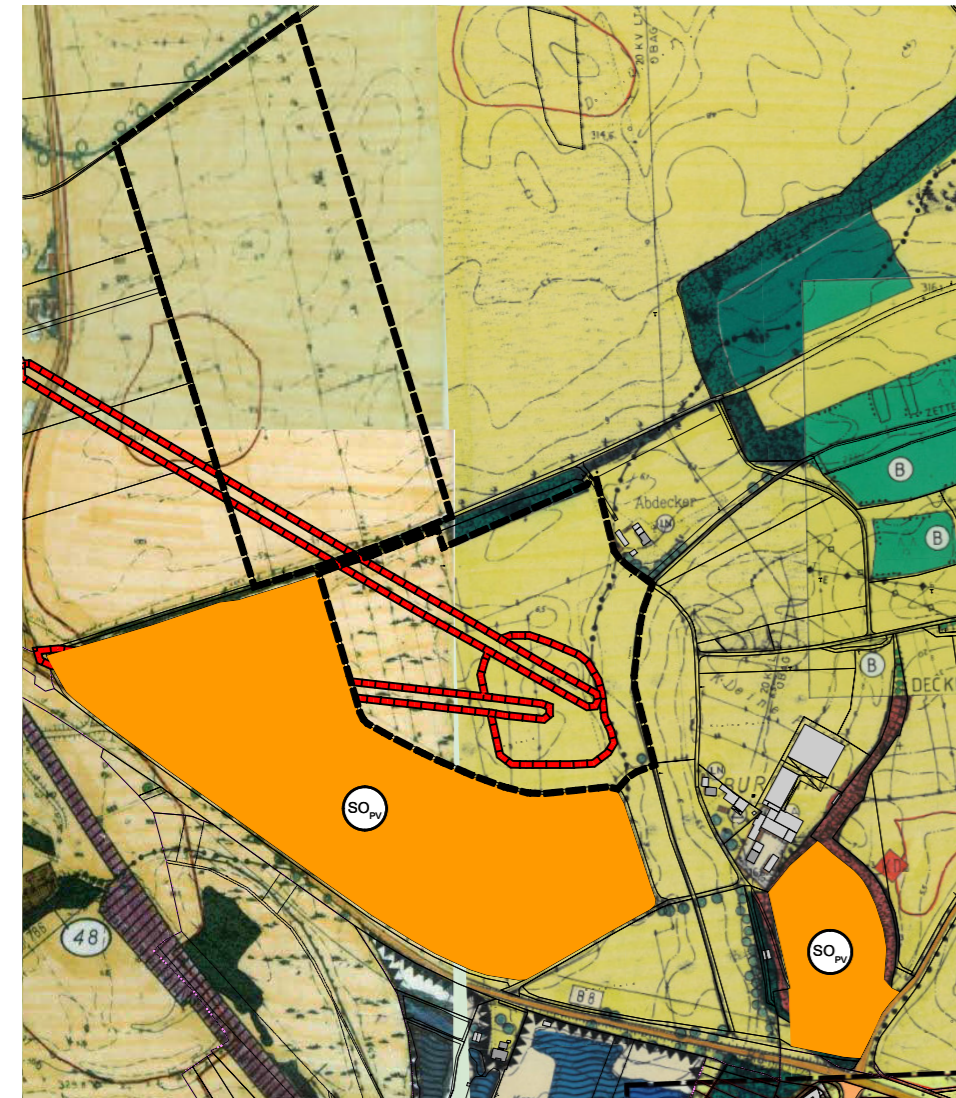
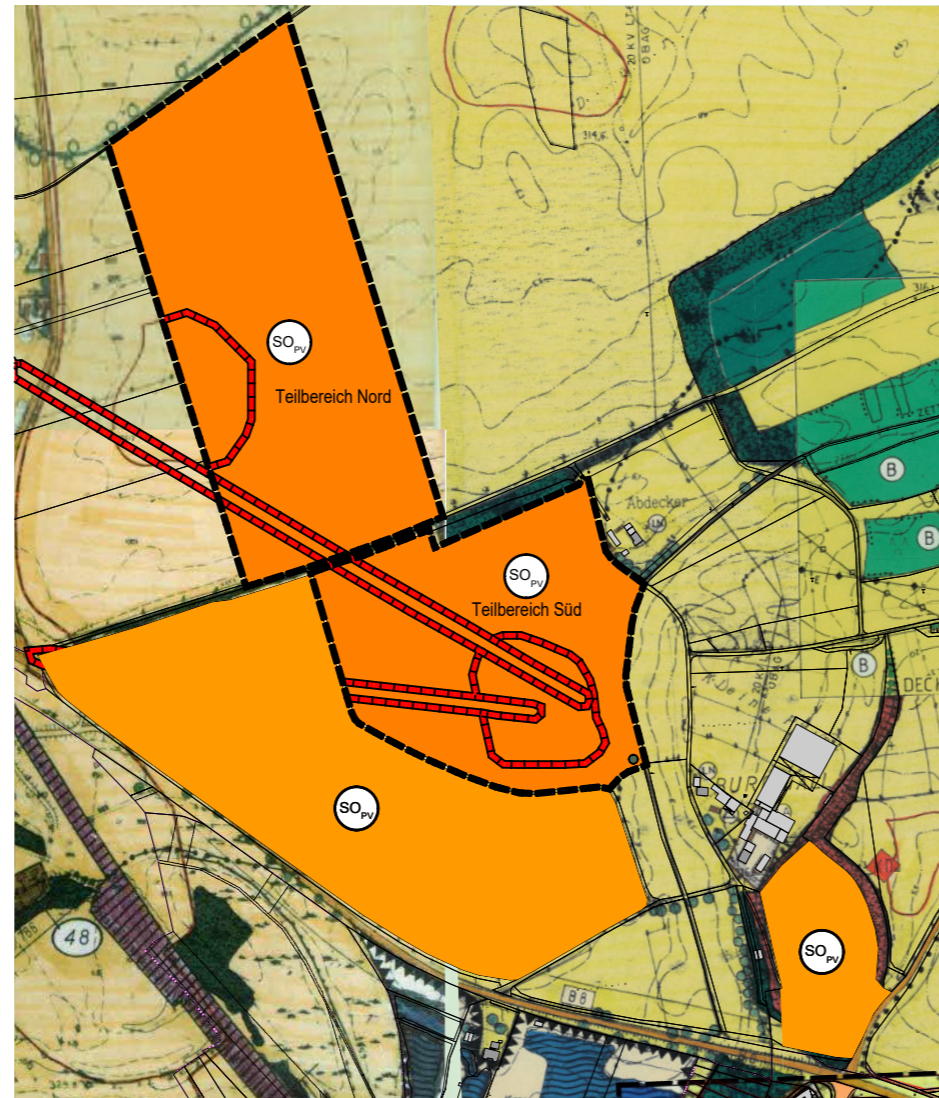


# Wirksamer Flächennutzungsplan und Landschaftsplan der Gemeinde Moos



- Legende**
- Geltungsbereich der Änderung des Flächennutzungsplanes durch Deckblatt Nr. 29
  - Flächen für die Landwirtschaft
  - Bestandsgehölz
  - Bodendenkmal
  - Sondergebiet - Fläche für Anlagen zur Erzeugung von Strom aus erneuerbaren Energien - PV Anlage Burgstall West

# Änderung des Flächennutzungsplans und des Landschaftsplans mit Deckblatt Nr. 29 „SO Photovoltaik Burgstall West II“



- Legende**
- Geltungsbereich der Änderung des Flächennutzungsplanes durch Deckblatt Nr. 29
  - Flächen für die Landwirtschaft
  - Bestandsgehölz
  - Bodendenkmal
  - Sondergebiet - Fläche für Anlagen zur Erzeugung von Strom aus erneuerbaren Energien - PV Anlage Burgstall West

## VERFAHREN

1. Die Gemeinde Moos hat in der Sitzung vom ..... gemäß § 2 Abs. 1 BauGB die Änderung des Flächennutzungsplanes durch Deckblatt 29 beschlossen. Der Änderungsbeschluss wurde am ..... ortsüblich bekannt gemacht.
2. Die frühzeitige Öffentlichkeitsbeteiligung gemäß § 3 Abs. 1 BauGB mit öffentlicher Darlegung und Anhörung für den Vorentwurf der Änderung des Flächennutzungsplanes durch Deckblatt 29 in der Fassung vom 20.03.2023 hat in der Zeit vom ..... bis ..... stattgefunden.
3. Die frühzeitige Beteiligung der Behörden und sonstigen Träger öffentlicher Belange gemäß § 4 Abs. 1 BauGB für den Vorentwurf der Änderung des Flächennutzungsplanes durch Deckblatt 29 in der Fassung vom 20.03.2023 hat in der Zeit vom ..... bis ..... stattgefunden.
4. Zum Entwurf der Änderung des Flächennutzungsplanes durch Deckblatt 29 in der Fassung vom 24.07.2023 wurden die Behörden und sonstigen Träger öffentlicher Belange gemäß § 4 Abs. 2 BauGB in der Zeit vom ..... bis ..... beteiligt.
5. Der Entwurf der Änderung des Flächennutzungsplanes durch Deckblatt 29 in der Fassung vom 24.07.2023 wurde mit der Begründung gemäß § 3 Abs. 2 BauGB in der Zeit vom ..... bis ..... öffentlich ausgelegt.
6. Zum Entwurf II der Änderung des Flächennutzungsplanes durch Deckblatt 29 in der Fassung vom 11.12.2023 wurden die Behörden und sonstigen Träger öffentlicher Belange gemäß § 4 Abs. 2 BauGB in der Zeit vom ..... bis ..... beteiligt.
7. Der Entwurf II der Änderung des Flächennutzungsplanes durch Deckblatt 29 in der Fassung vom 11.12.2023 wurde mit der Begründung gemäß § 3 Abs. 2 BauGB in der Zeit vom ..... bis ..... öffentlich ausgelegt.
8. Die Gemeinde Moos hat mit Beschluss des Gemeinderats vom ..... die Änderung des Flächennutzungsplanes durch Deckblatt 29 in der Fassung vom 19.02.2024 festgestellt.

Moos, den .....

.....  
Alexander Zacher, 1. Bürgermeister

9. Das Landratsamt Deggendorf hat die Änderung des Flächennutzungsplanes durch Deckblatt 29 mit Bescheid vom ....., Az. ...., gemäß § 6 BauGB genehmigt.

10. Ausgefertigt

Moos, den .....

.....  
Alexander Zacher, 1. Bürgermeister

11. Die Erteilung der Genehmigung der Änderung des Flächennutzungsplanes durch Deckblatt 29 wurde am ..... gemäß § 6 Abs. 5 BauGB ortsüblich bekannt gemacht. Die Änderung des Flächennutzungsplanes durch Deckblatt 29 wird seit diesem Tag zu den üblichen Dienststunden in der Gemeinde zu jedermanns Einsicht bereitgehalten und über deren Inhalt auf Verlangen Auskunft gegeben. Die Änderung des Flächennutzungsplanes durch Deckblatt 29 ist damit rechtswirksam. Auf die Rechtsfolgen des §§ 214 und §§ 215 BauGB sowie auf die Einsehbarkeit der Änderung durch Deckblatt Nr. 29 wurde in der Bekanntmachung hingewiesen.

Moos, den .....

.....  
Alexander Zacher, 1. Bürgermeister

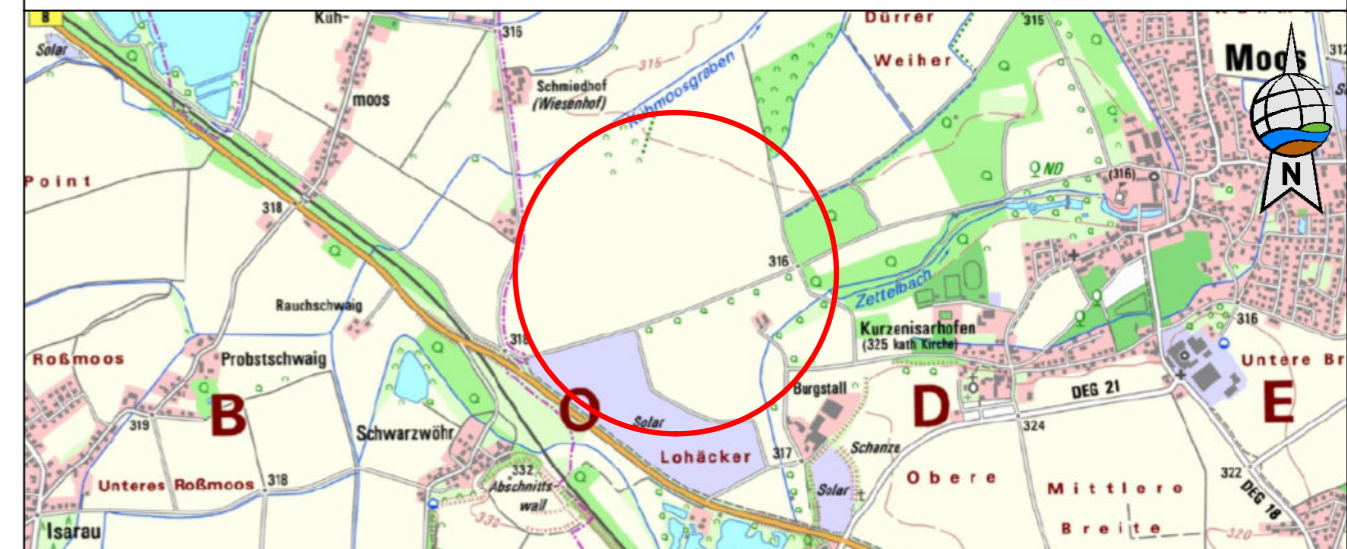
# Änderung des Flächennutzungsplans und des Landschaftsplans mit Deckblatt Nr. 29 „SO Photovoltaik Burgstall West II“



Gemeinde: Moos  
Landkreis: Deggendorf  
Regierungsbezirk: Niederbayern

## Genehmigungsfassung

19.02.2024



## Übersichtsplan 1 : 25.000

### Planunterlagen:

Grundkarte erstellt von Ingenieurbüro Geoplan, Osterhofen, auf digitaler Flurkarte der Bayerischen Vermessungsverwaltung.

### Untergrund:

Aussagen über Rückschlüsse auf die Untergrundverhältnisse und die Bodenbeschaffenheit können weder aus den amtlichen Karten, aus der Grundkarte noch aus Zeichnungen und Text abgeleitet werden.

### Nachrichtliche Übernahmen:

Für nachrichtlich übernommene Planungen und Gegebenheiten kann keine Gewähr übernommen werden.

### Urheberrecht:

Für die Planung behalten wir uns alle Rechte vor. Ohne unsere Zustimmung darf die Planung nicht geändert werden.

### Entwurfsverfasser:



Donau-Gewerbepark 5, 94486 Osterhofen  
FON: 09932 9544-0 / FAX: 09932 9544-77  
E-MAIL: info@geoplan-online.de

*Daniel Wagner*  
Projektleitung: Daniel Wagner



1 : 10.000

Projekt: L2209005 - SO Photovoltaik Moos

Datei: FNP-10.000\_SO\_Photovoltaik\_Moos\_Burgstall West II

L2209005