

"Nutzung der Basisdaten der Bayerischen Vermessungsverwaltung"

ZEICHENERKLÄRUNG

- Blühstreifen
- Ackerbrachestreifen
- Abgrenzung des Flächenbedarfs pro Brutrevier

Temporäre CEF-Maßnahmen für die Feldlerche und die Schafstelze

Entwicklung von alternierenden etwa 20 m breiten Blüh- und angrenzender Ackerbrachestreifen auf der Flurnummer 233 in der Gemarkung Wisselsing in der Gemeinde Osterhofen (Ausgangszustand Acker). Auf den Flächen ist kein Dünger- und Pflanzenschutzmitteleinsatz zulässig. Eine Herbstmahd der Blühstreifen und die Wiederherstellung der Ackerbrachestreifen (z.B. durch Abfräsen der Streifen) ist bei Bedarf durchzuführen, um die Eignung des Habitats aufrecht zu erhalten und zu pflegen. Die Ansaat der Blühstreifen erfolgt durch eine lückige Aussaat von autochthonem, blüten- und artenreichen Saatgut der Herkunftsregion 16. Die Herstellung und Entwicklung der Maßnahmen ist durch eine ökologische Baubegleitung sicherzustellen.


Monitoring

Die CEF-Maßnahmenflächen und die PV- Freiflächenanlage sind mindestens im 1., 2., 3. und 6. Jahr nach Herstellung zu monitoren, um die Wirksamkeit der Maßnahmen zu beurteilen. Dabei sind neben den vorhandenen Revierzentren auch die optimale Gestaltung der CEF-Maßnahmen zu überwachen. Sollten im zweiten und/oder dritten und/oder sechsten Jahr nicht ausreichend Revierzentren vorhanden sein oder die CEF-Maßnahme nicht in einem optimalen Zustand sein (z.B. kein Vegetationsmosaik, Aufkommen invasiver Neophyten), sind entsprechende Korrekturmaßnahmen zu ergreifen (z.B. mechanische Neophytenbekämpfung, erneute Mähgutübertragung, zusätzliche Fläche etc.). Bei Korrekturmaßnahmen erweitert sich das Monitoring um 2 weitere Jahre. Eine mögliche Anpassung der CEF-Maßnahmen muss mit der Unteren Naturschutzbehörde Deggendorf abgestimmt werden.

Eine ausreichende Zahl an Revierzentren von Feldlerche, Schafstelze und Kiebitz ist gegeben, wenn die Anzahl der Reviere, innerhalb der Ausgleichsflächen und innerhalb der PV- Freiflächenanlage, jeweils einschließlich des Pufferbereiches (für Feldlerche und Schafstelze ist dies ein 100 Meter breiter Bereich um die Anlagen, für den Kiebitz sind zusätzlich, die Bereiche, in denen 2023 Revierzentren festgestellt wurden zu monitoren und mit zu berücksichtigen) die Anzahl des Vorzustandes erreicht wird. Für den Vorzustand gelten bei den Solarparks die Daten aus der Kartierung des Gutachtens zum Vorkommen von bodenbrütenden Offenlandarten aus dem Jahr 2023, bei den Ausgleichsflächen gelten für den Kiebitz die Bestandsdaten aus der Wiesenbrüterkartierung im Jahr 2021, bei Feldlerche- und Schafstelze die Daten aus der Kartierung zum Donauausbau (Durchschnitt aus den Jahren 2010 und 2015).

Werden in zwei aufeinander folgenden Jahren mehr Reviere als im Vorzustand innerhalb der PV-Freiflächenanlage einschließlich des Pufferbereichs, um die Anlage nachzuweisen, so können für die Überzahl an Revieren entsprechende CEF-Maßnahmen entfallen. Bis jeweils 31.12. des Monitoring-Jahres ist der Unteren Naturschutzbehörde Deggendorf unaufgefordert ein Bericht über das Monitoring vorzulegen. Ein potenzieller Wegfall der CEF-Maßnahmen sowie eine Reduzierung des Maßnahmenumfangs ist ausdrücklich nur im Einvernehmen mit der Unteren Naturschutzbehörde Deggendorf möglich.

Bauleitplanungen Sondergebiete Photovoltaik in den Gemeinden Moos, Aholming, Buchhofen



Gemeinde: Moos
Landkreis: Deggendorf
Regierungsbezirk: Niederbayern

Entwurf II 11.12.2023



Übersichtsplan 1 : 25.000


Planunterlagen:
Grundkarte erstellt von Ingenieurbüro Geoplan, Osterhofen, auf digitaler Flurkarte der Bayerischen Vermessungsverwaltung.

Untergrund:
Aussagen über Rückschlüsse auf die Untergrundverhältnisse und die Bodenbeschaffenheit können weder aus den amtlichen Karten, aus der Grundkarte noch aus Zeichnungen und Text abgeleitet werden.


Nachrichtliche Übernahmen:
Für nachrichtlich übernommene Planungen und Gegebenheiten kann keine Gewähr übernommen werden.

Urheberrecht:
Für die Planung behalten wir uns alle Rechte vor. Ohne unsere Zustimmung darf die Planung nicht geändert werden.

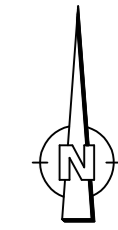
Entwurfsverfasser:



Donau-Gewerbepark 5, 94486 Osterhofen
FON: 09932 9544-0 / FAX: 09932 9544-77
E-MAIL: info@geoplan-online.de



Projektleitung: Daniel Wagner



Projekt : Ausgleichflächen Moos L2209005