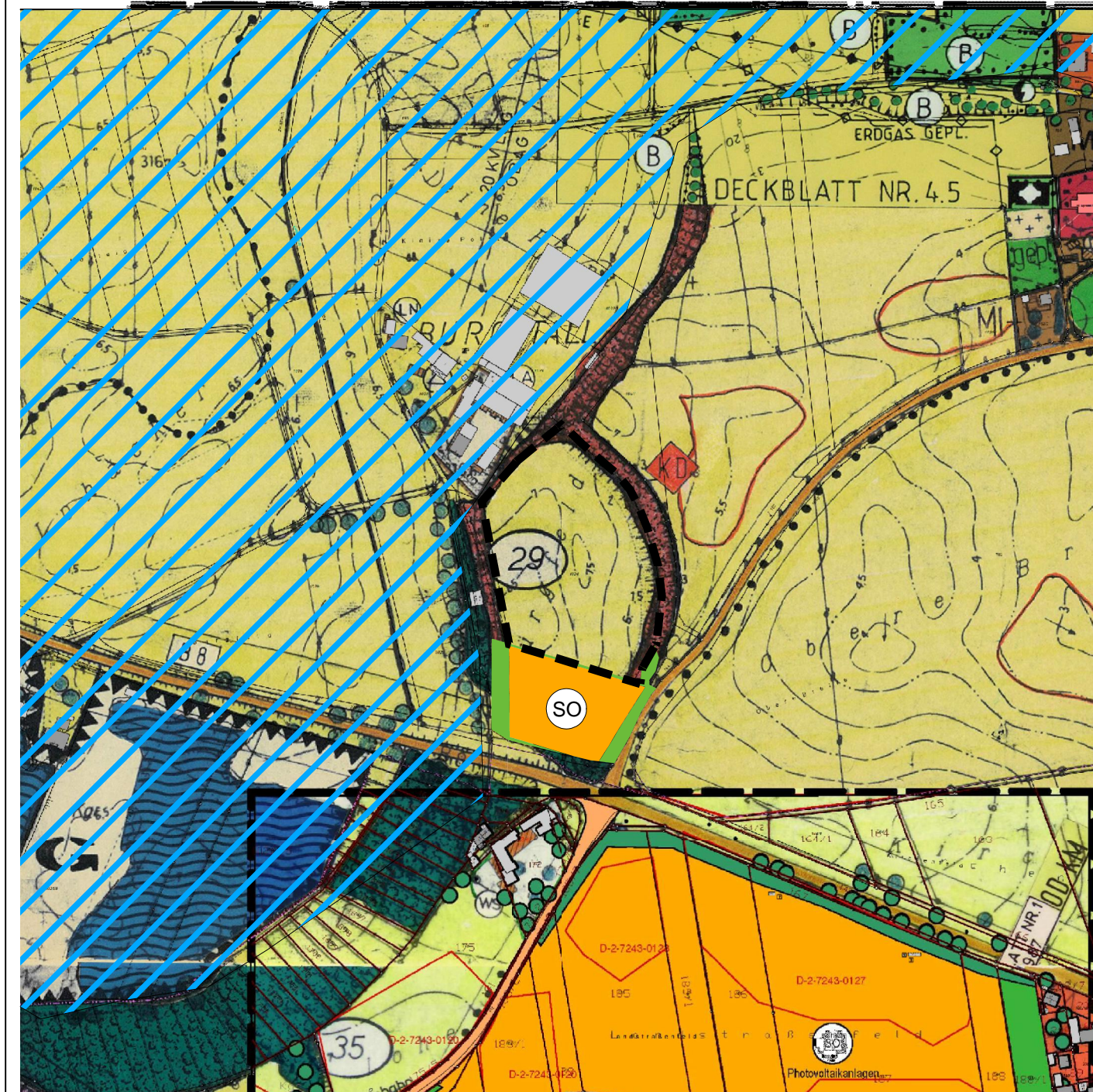
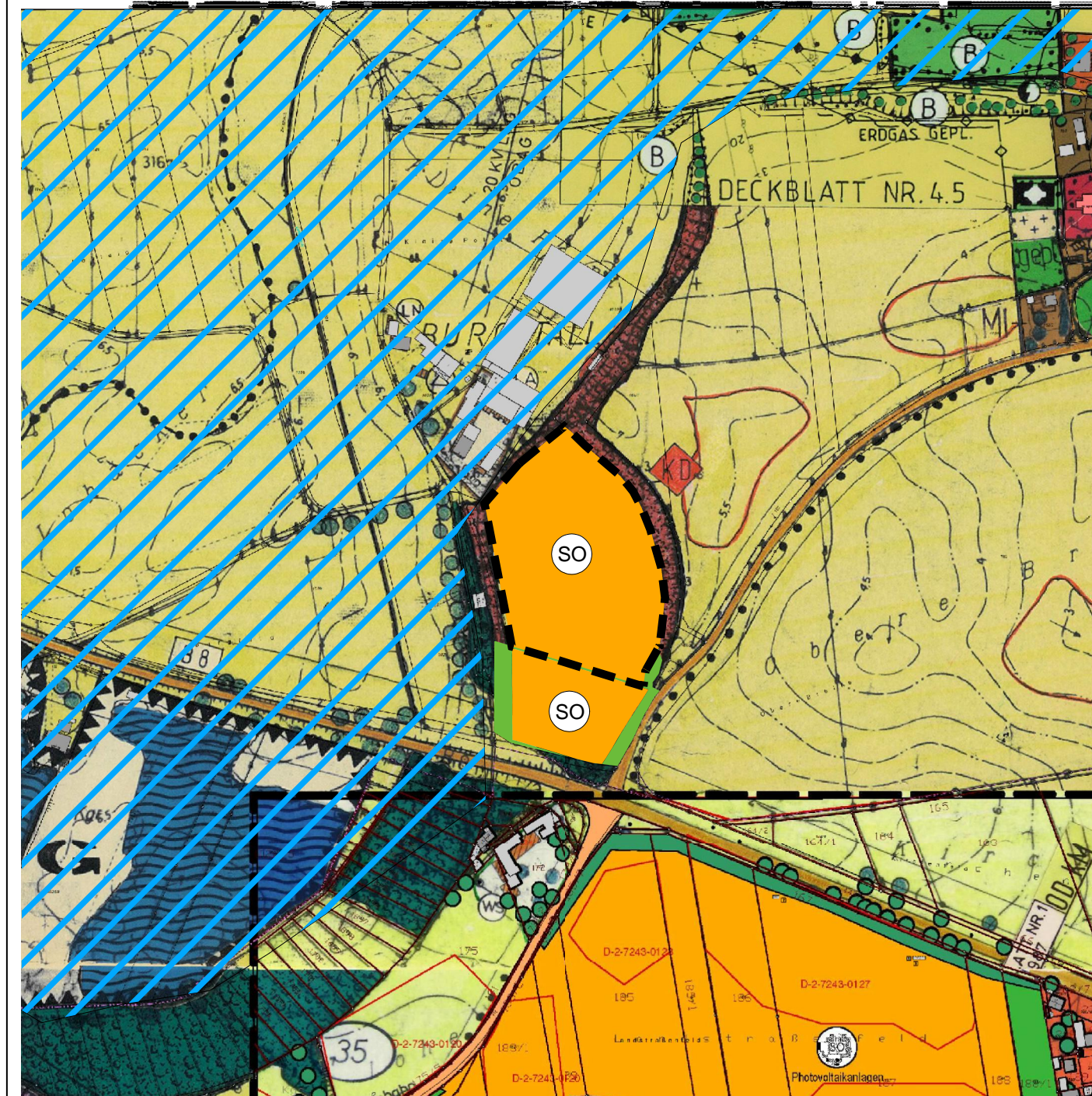






**Rechtskräftiger Flächenutzungsplan
Gemeinde Moos**



**Flächennutzungsplan
Gemeinde Moos
mit Deckblatt Nr. 17**



- Legende:
-  Sonderbauflächen
 -  Grünfläche
 -  Geltungsbereich
 -  Hochwassergefahrenflächen HQextrem

Verfahren

Änderungsbeschluss (§ 2 Abs. 1 BauGB):

Die Gemeinde Moos hat die Änderung des Flächennutzungsplanes durch Deckblatt Nr. 17 am 21.01.2019 beschlossen.

Frühzeitige Beteiligung der Öffentlichkeit (§ 3 Abs. 1 BauGB):

Die frühzeitige Beteiligung der Öffentlichkeit wurde im Rathaus der Gemeinde Moos in der Zeit vom 04.03.2019 bis 03.04.2019 durchgeführt.

Frühzeitige Behördenbeteiligung (§ 4 Abs. 1 BauGB):

Die Behörden und sonstigen Träger öffentlicher Belange wurden mit Schreiben vom 19.02.2019 entsprechend unterrichtet und bis 03.04.2019 um Äußerung gebeten.

Öffentliche Auslegung des Planentwurfs (§ 3 Abs. 2 BauGB):

Der Deckblattentwurf vom 15.04.2019 wurde gemäß § 3 Abs. 2 BauGB in der Zeit vom 06.05.2019 bis 05.06.2019 im Rathaus der Gemeinde Moos öffentlich ausgelegt. Ort und Zeit der Auslegung sind am 04.05.2019 ortsüblich bekannt gemacht worden.

Behördenbeteiligung (§ 4 Abs. 2 BauGB):

Die Stellungnahmen der Behörden und sonstigen Träger öffentlicher Belange wurden mit Schreiben vom 07.05.2019 eingeholt. Es wurde dafür eine Frist bis 11.06.2019 gesetzt.

Erneute öffentliche Auslegung des Planentwurfs (§ 3 Abs. 2 BauGB i.V.m. § 4a Abs. 3 BauGB):

Der Deckblattentwurf vom 17.06.2019 wurde gemäß § 3 Abs. 2 BauGB in der Zeit vom 10.09.2019 bis 09.10.2019 im Rathaus der Gemeinde Moos öffentlich ausgelegt. Ort und Zeit der Auslegung sind am 02.09.2019 ortsüblich bekannt gemacht worden.

Erneute Behördenbeteiligung (§ 4 Abs. 2 BauGB i.V.m. § 4a Abs. 3 BauGB):

Die Stellungnahmen der Behörden und sonstige Träger öffentlicher Belange wurden mit Schreiben vom 22.08.2019 eingeholt. Es wurde dafür eine Frist bis 09.10.2019 gesetzt.

Feststellungsbeschluss:

Die Gemeinde Moos hat das Deckblatt Nr. 17 zum Flächennutzungsplan in der Fassung Entwurf II vom 17.06.2019 festgestellt.

Moos, den

.....
Hans Jäger, 1. Bürgermeister

Genehmigung (§ 6 BauGB):

Das Landratsamt Deggendorf hat das Deckblatt Nr. 17 zum Flächennutzungsplan mit Bescheid vom 04.11.2019 Az. 112 - 2019 BI genehmigt.

Inkrafttreten (§ 6 Abs. 5 Satz 1 und 2 BauGB):

Die Gemeinde Moos hat die Genehmigung des Deckblattes Nr. 17 am ortsüblich bekannt gemacht. Mit der Bekanntmachung ist der Flächennutzungsplan in der Fassung des Deckblattes Nr. 17 in Kraft getreten.

Moos, den

.....
Hans Jäger, 1. Bürgermeister

**Änderung des Flächennutzungsplanes
und des Landschaftsplanes mit
Deckblatt Nr. 17 "SO Photovoltaikpark -
Burgstall-Ost II"**



Gemeinde: Moos
Landkreis: Deggendorf
Regierungsbezirk: Niederbayern

Fassung II

17.06.2019



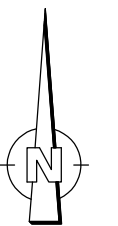
Übersichtsplan 1 : 25.000

Planunterlagen:
Grundkarte erstellt von Ingenieurbüro Geoplan, Osterhofen, auf digitaler Flurkarte der Bayerischen Vermessungsverwaltung.
Untergrund:
Aussagen über Rückschlüsse auf die Untergrundverhältnisse und die Bodenbeschaffenheit können weder aus den amtlichen Karten, aus der Grundkarte noch aus Zeichnungen und Text abgeleitet werden.
Nachrichtliche Übernahmen:
Für nachrichtlich übernommene Planungen und Gegebenheiten kann keine Gewähr übernommen werden.
Urheberrecht:
Für die Planung behalten wir uns alle Rechte vor. Ohne unsere Zustimmung darf die Planung nicht geändert werden.



Donau-Gewerbepark 5, 94486 Osterhofen
FON: 09932 9544-0 / FAX: 09932 9544-77
E-MAIL: info@geoplan-online.de

Martin Ribesmeier
Projektstellung: Martin Ribesmeier



1:5000

Projekt : JHRSTORFER_PV-Burgstall

Datei : 3_FNP-5000_i2.PLT

P1801003