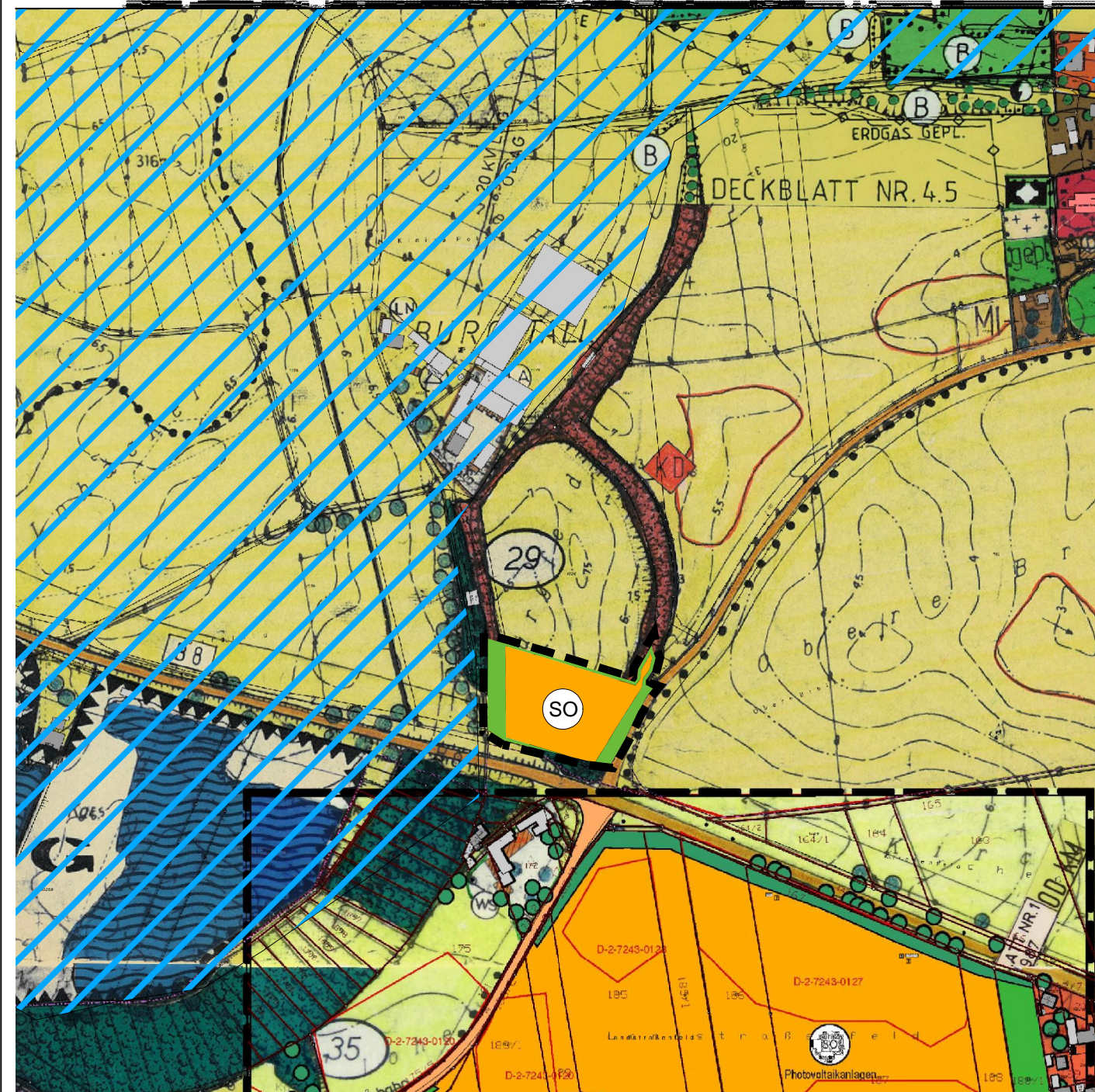






**Flächennutzungsplan  
Gemeinde Moos  
mit Deckblatt Nr. 8**



- Legende:
-  Sonderbauflächen
  -  Grünfläche
  -  Geltungsbereich
  -  Hochwassergefahrenflächen HQextrem

**Rechtskräftiger Flächenutzungsplan  
Gemeinde Moos**



**Verfahren**

**Änderungsbeschluss (§ 2 Abs. 1 BauGB):**

Die Gemeinde Moos hat die Änderung des Flächennutzungsplanes durch Deckblatt Nr. 8 am 19.02.2018 beschlossen.

**Frühzeitige Beteiligung der Öffentlichkeit (§ 3 Abs. 1 BauGB):**

Die frühzeitige Beteiligung der Öffentlichkeit wurde im Rathaus der Gemeinde Moos in der Zeit vom ...05.03.2018... bis ...04.04.2018... durchgeführt.

**Frühzeitige Behördenbeteiligung (§ 4 Abs. 1 BauGB):**

Die Behörden und sonstigen Träger öffentlicher Belange wurden mit Schreiben vom ...01.03.2018... entsprechend unterrichtet und bis ...04.04.2018... um Äußerung gebeten.

**Öffentliche Auslegung des Planentwurfs (§ 3 Abs. 2 BauGB):**

Der Deckblattentwurf vom ...16.04.2018... wurde gemäß § 3 Abs. 2 BauGB in der Zeit vom ...25.04.2018... bis ...24.05.2018... im Rathaus der Gemeinde Moos öffentlich ausgelegt. Ort und Zeit der Auslegung sind am ...17.04.2018... ortsüblich bekannt gemacht worden.

**Behördenbeteiligung (§ 4 Abs. 2 BauGB):**

Die Stellungnahmen der Behörden und sonstigen Träger öffentlicher Belange wurden mit Schreiben vom ...01.10.2018... eingeholt. Es wurde dafür eine Frist bis ...31.10.2018... gesetzt.

**Erneute öffentliche Auslegung des Planentwurfs (§ 3 Abs. 2 BauGB):**

Der Deckblattentwurf vom ...17.09.2018... wurde gemäß § 3 Abs. 2 BauGB in der Zeit vom ...01.10.2018... bis ...31.10.2018... im Rathaus der Gemeinde Moos öffentlich ausgelegt. Ort und Zeit der Auslegung sind am ...21.09.2018... ortsüblich bekannt gemacht worden.

**Erneute Behördenbeteiligung (§ 4 Abs. 2 BauGB):**

Die Stellungnahmen der Behörden und sonstigen Träger öffentlicher Belange wurden mit Schreiben vom ...01.10.2018... eingeholt. Es wurde dafür eine Frist bis ...31.10.2018... gesetzt.

**Verfahren**

**Feststellungsbeschluss:**

Die Gemeinde Moos hat das Deckblatt Nr. 8 zum Flächennutzungsplan in der Fassung vom ..... festgestellt.

**Genehmigung (§ 6 BauGB):**

Das Landratsamt Deggendorf hat das Deckblatt Nr. 8 zum Flächennutzungsplan mit Bescheid vom ..... Az. .... genehmigt.

**Inkrafttreten (§ 6 Abs. 5 Satz 1 und 2 BauGB):**

Die Gemeinde Moos hat die Genehmigung des Deckblattes Nr. 8 am ..... ortsüblich bekannt gemacht. Mit der Bekanntmachung ist der Flächennutzungsplan in der Fassung des Deckblattes Nr. ... in Kraft getreten.

Moos, den .....

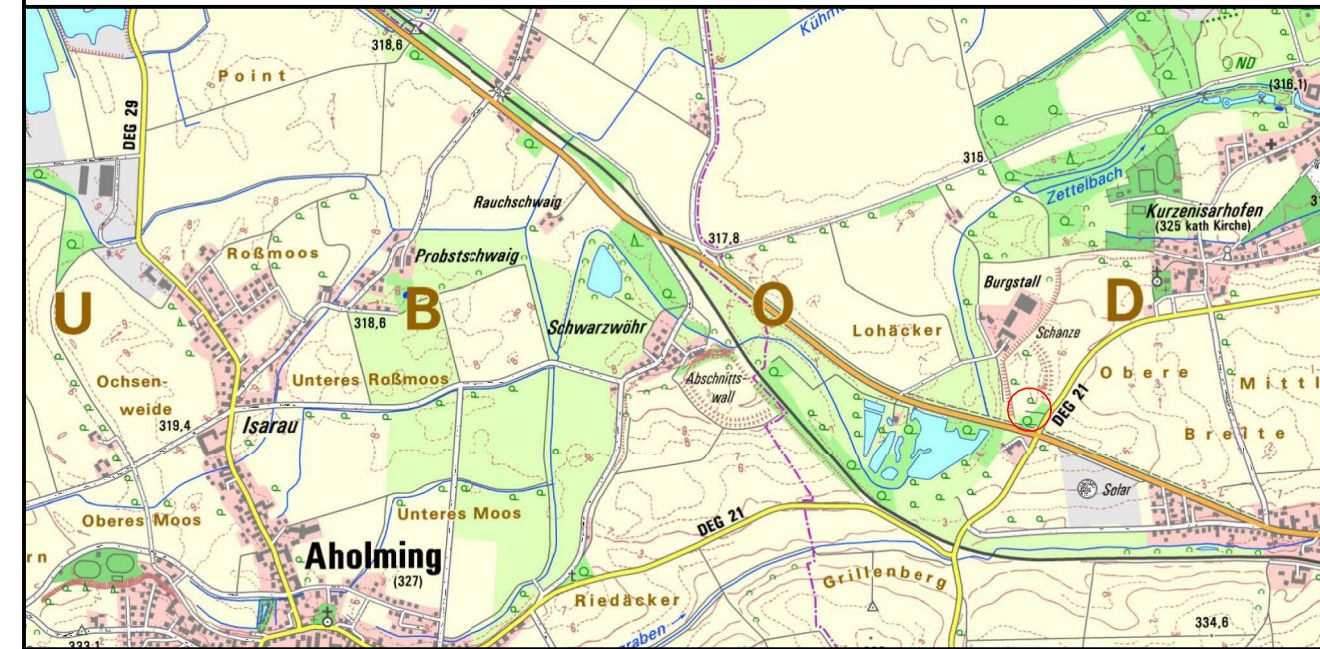
.....  
Hans Jäger, 1. Bürgermeister

**Änderung des Flächennutzungsplanes  
und des Landschaftsplanes mit  
Deckblatt Nr. 08 "SO Photovoltaikpark -  
Burgstall-Ost"**



Gemeinde: Moos  
Landkreis: Deggendorf  
Regierungsbezirk: Niederbayern


**Genehmigungsfassung** **17.09.2018**




**Übersichtsplan 1 : 25.000**

**Planunterlagen:**  
Grundkarte erstellt von Ingenieurbüro Geoplan, Osterhofen, auf digitaler Flurkarte der Bayerischen Vermessungsverwaltung.  
**Untergrund:**  
Aussagen über Rückschlüsse auf die Untergrundverhältnisse und die Bodenbeschaffenheit können weder aus den amtlichen Karten, aus der Grundkarte noch aus Zeichnungen und Text abgeleitet werden.  
**Nachrichtliche Übernahmen:**  
Für nachrichtlich übernommene Planungen und Gegebenheiten kann keine Gewähr übernommen werden.  
**Urheberrecht:**  
Für die Planung behalten wir uns alle Rechte vor. Ohne unsere Zustimmung darf die Planung nicht geändert werden.

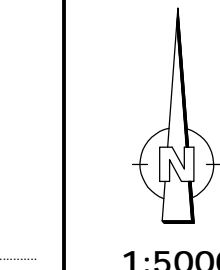
Entwurfsverfasser:



**GeoPlan**  
Donau-Gewerbepark 5, 94486 Osterhofen  
FON: 09932 9544-0 / FAX: 09932 9544-77  
E-MAIL: info@geoplan-online.de



Projektleitung: Martin Ribesmeier



1:5000

Projekt : JAHRSTORFER\_PV-Burgstall    Datei : 2\_FNP-5000-i2.PLT    P1801003