

MASSNAHMEN (1/2)

Die CEF-Maßnahmenflächen und die PV- Freiflächenanlage sind mindestens im 1., 2., 3. und 6. Jahr nach Herstellung zu monitoren, um die Wirksamkeit der Maßnahmen zu beurteilen. Dabei sind neben den vorhandenen Revierzentren auch die optimale Gestaltung der CEF-Maßnahmen zu überwachen. Sollten im zweiten und/oder dritten und/oder sechsten Jahr nicht ausreichend Revierzentren (s.u.) vorhanden sein oder die CEF-Maßnahme nicht in einem optimalen Zustand sein (z.B. kein Vegetationsmosaik, Aufkommen invasiver Neophyten), sind entsprechende Korrekturmaßnahmen zu ergreifen (z.B. mechanische Neophytenbekämpfung, erneute Mähgutübertragung, zusätzliche Fläche etc.). Bei Korrekturmaßnahmen erweitert sich das Monitoring um 2 weitere Jahre. Eine mögliche Anpassung der CEF-Maßnahmen muss mit der Unteren Naturschutzbehörde Deggendorf abgestimmt werden. Eine ausreichende Zahl an Revierzentren von Feldlerche, Schafstelze und Kiebitz ist gegeben, wenn die Anzahl der Reviere, innerhalb der Ausgleichsflächen und innerhalb der PV-Freiflächenanlage, jeweils einschließlich des Pufferbereiches (für Feldlerche und Schafstelze ist dies ein 100 Meter breiter Bereich um die Anlagen, für den Kiebitz sind zusätzlich, die Bereiche, in denen der Vorzustand erreicht wird. Für den Vorzustand gelten bei den Solarparks die Daten aus der Kartierung des Gutachtens zum Vorkommen von bodenbrütenden Offenlandarten aus dem Jahr 2023, bei den Ausgleichsflächen gelten für den Kiebitz die Bestandsdaten aus der Wiesenbrüterkartierung im Jahr 2021, bei Feldlerche- und Schafstelze die Daten aus der Kartierung zum Donauausbau (Durchschnitt aus den Jahren 2010 und 2015). Werden in zwei aufeinander folgenden Jahren mehr Reviere als im Vorzustand (s.o.) innerhalb der PV- Freiflächenanlage einschließlich des Pufferbereichs, um die Anlage nachzuweisen, so können für die Überzahl an Revieren entsprechende CEF-Maßnahmen entfallen. Bis jeweils 31.12. des Monitoring-Jahres ist der Unteren Naturschutzbehörde Deggendorf unaufgefordert ein Bericht über das Monitoring vorzulegen. Ein potenzieller Wegfall der CEF-Maßnahmen sowie eine Reduzierung des Maßnahmenumfangs ist ausdrücklich nur im Einvernehmen mit der Unteren Naturschutzbehörde Deggendorf möglich.

ZEICHENERKLÄRUNG

- Fläche zur Anlage von Lerchenfenstern (Flächengröße ca. 101.976 m²)
- Blüh- und Brachestreifen (Flächengröße ca. 8.123 m²)
- Geltungsbereich (Flächengröße ca. 110.099 m²)

MASSNAHMEN (2/2)

Herstellung von Lerchenfenstern mit Blüh- und Brachestreifen als externe CEF-Maßnahmen für die Feldlerche

Auf der Fläche sind 40 Lerchenfenster und 0,8 ha Blüh- und Brachestreifen herzustellen. Folgende Maßnahmen sind zur Anlage von Lerchenfenstern erforderlich:

- Anlage der Lerchenfenster durch fehlende Aussaat nach vorangegangenem Umbruch / Eggen, nicht durch Herbizideinsatz
- keine Anlage in genutzten Fahrgassen
- Anzahl Lerchenfenster: 4 Fenster / ha mit einer Größe von jeweils min. 20 m²
- mindestens 25 m Abstand der Lerchenfenster vom Feldrand


Folgende Maßnahmen sind zur Anlage von Blüh- und Brachestreifen erforderlich:

- aus niedrigwüchsigen Arten mit angrenzendem selbstbegründenden Brachestreifen (jährlich umgebrochen, Verhältnis ca. 50 : 50); Streifenbreite mindestens 10 m
- Streifen nicht entlang von versiegelten oder geschotterten Wegen sowie von Straßen, sondern im Feldstück anlegen
- Blüh- und Brachestreifen: z. B. 20 m * 100 m oder 10 m * 200 m Größe (d. h. Mindestlänge 100 m, Mindestbreite je 10 m für den Blühstreifen und den angrenzenden Brachestreifen)
- auf Blüh- und Brachestreifen kein Dünger- und PSM-Einsatz sowie keine mechanische Unkrautbekämpfung zulässig
- Einsatz einer standortspezifischen Saatmischung der Herkunftsregion 16 unter Beachtung der standorttypischen Segetalvegetation
- reduzierte Saatgutmenge (max. 50-70 % der regulären Saatgutmenge) zur Erzielung eines lückigen Bestands, Fehlstellen im Bestand belassen
- Keine Mahd, keine Bodenbearbeitung, es sei denn, der Aufwuchs ist nach dem ersten Jahr dicht und hoch und dadurch kein geeignetes Feldlerchenhabitat mehr. Das ist insbesondere auf nährstoffreichen Böden und Lößböden der Fall.
- Mindestdauer 2 Jahre auf derselben Fläche (danach Bodenbearbeitung und Neuansaat i. d. R. im Frühjahr bis Ende Mai) oder Flächenwechsel
- bei Flächenwechsel Belassen der Maßnahmenfläche bis Frühjahrbestellung, um Winterdeckung zu gewährleisten

3 Reviere für die Feldlerche als Ausgleich für "SO Photovoltaik Langenisarhofen III"

1 Revier für die Feldlerche als Ausgleich für "SO Photovoltaik Langenisarhofen V"

Vorhabenbezogener Bebauungsplan "SO Photovoltaik Langenisarhofen III" und "SO Photovoltaik Langenisarhofen V" - Ausgleichsflächenplan



Gemeinde: Moos
 Landkreis: Deggendorf
 Regierungsbezirk: Niederbayern

Entwurf II 11.12.2023



Übersichtsplan 1 : 25.000


Planunterlagen:
 Grundkarte erstellt von Ingenieurbüro Geoplan, Osterhofen, auf digitaler Flurkarte der Bayerischen Vermessungsverwaltung.

Untergrund:
 Aussagen über Rückschlüsse auf die Untergrundverhältnisse und die Bodenbeschaffenheit können weder aus den amtlichen Karten, aus der Grundkarte noch aus Zeichnungen und Text abgeleitet werden.

Nachrichtliche Übernahmen:
 Für nachrichtlich übernommene Planungen und Gegebenheiten kann keine Gewähr übernommen werden.

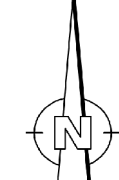
Urheberrecht:
 Für die Planung behalten wir uns alle Rechte vor. Ohne unsere Zustimmung darf die Planung nicht geändert werden.

Entwurfsverfasser:



Donau-Gewerbepark 5, 94486 Osterhofen
 FON: 09932 9544-0 / FAX: 09932 9544-77
 E-MAIL: info@geoplan-online.de

Wjg
 Projektleitung: Daniel Wagner



1 : 1.000
L2209005

Gemarkung Niedermünchsorf
 Stadt Osterhofen
 Landkreis Deggendorf

„Nutzung der Basisdaten der Bayerischen Vermessungsverwaltung“