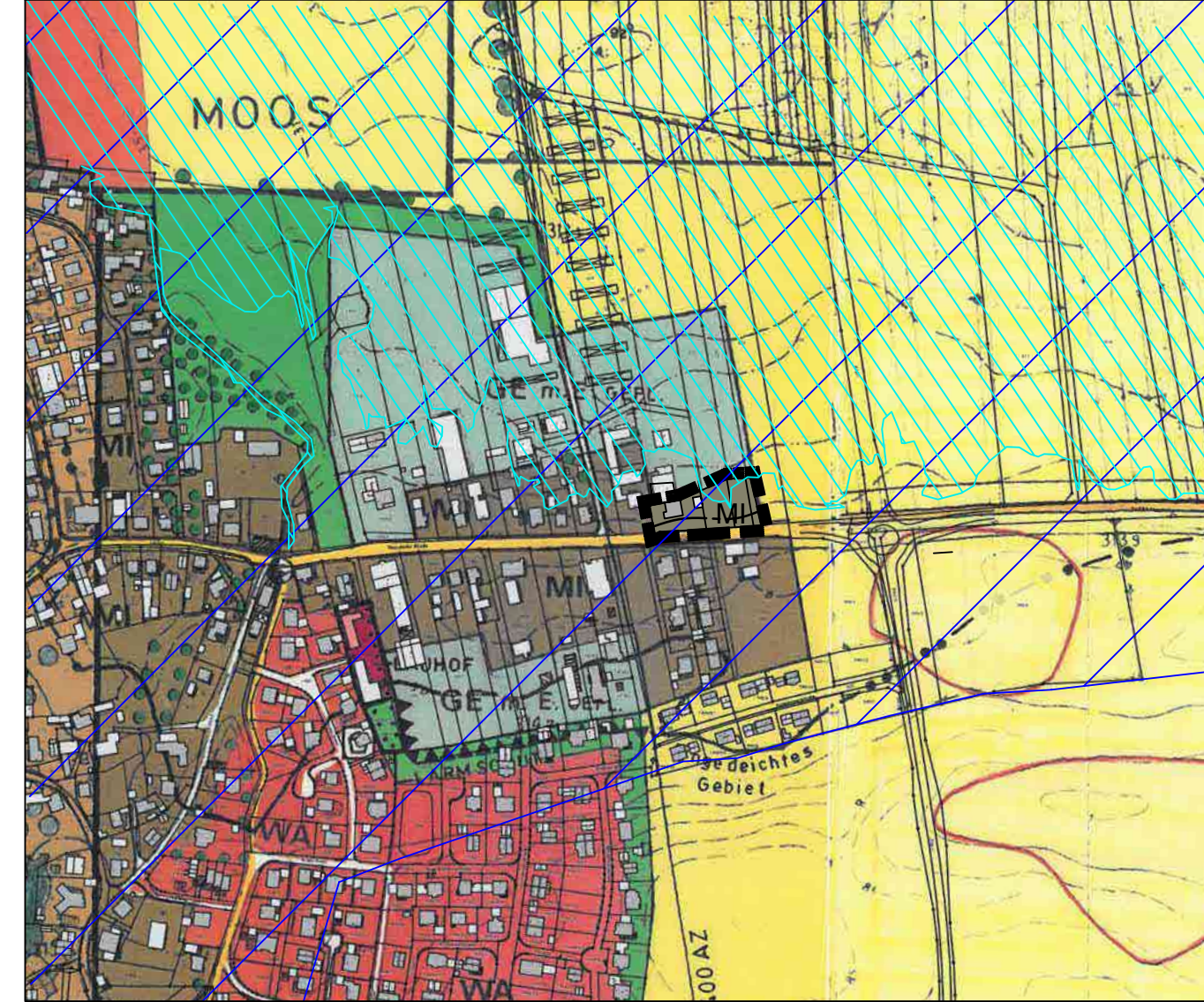
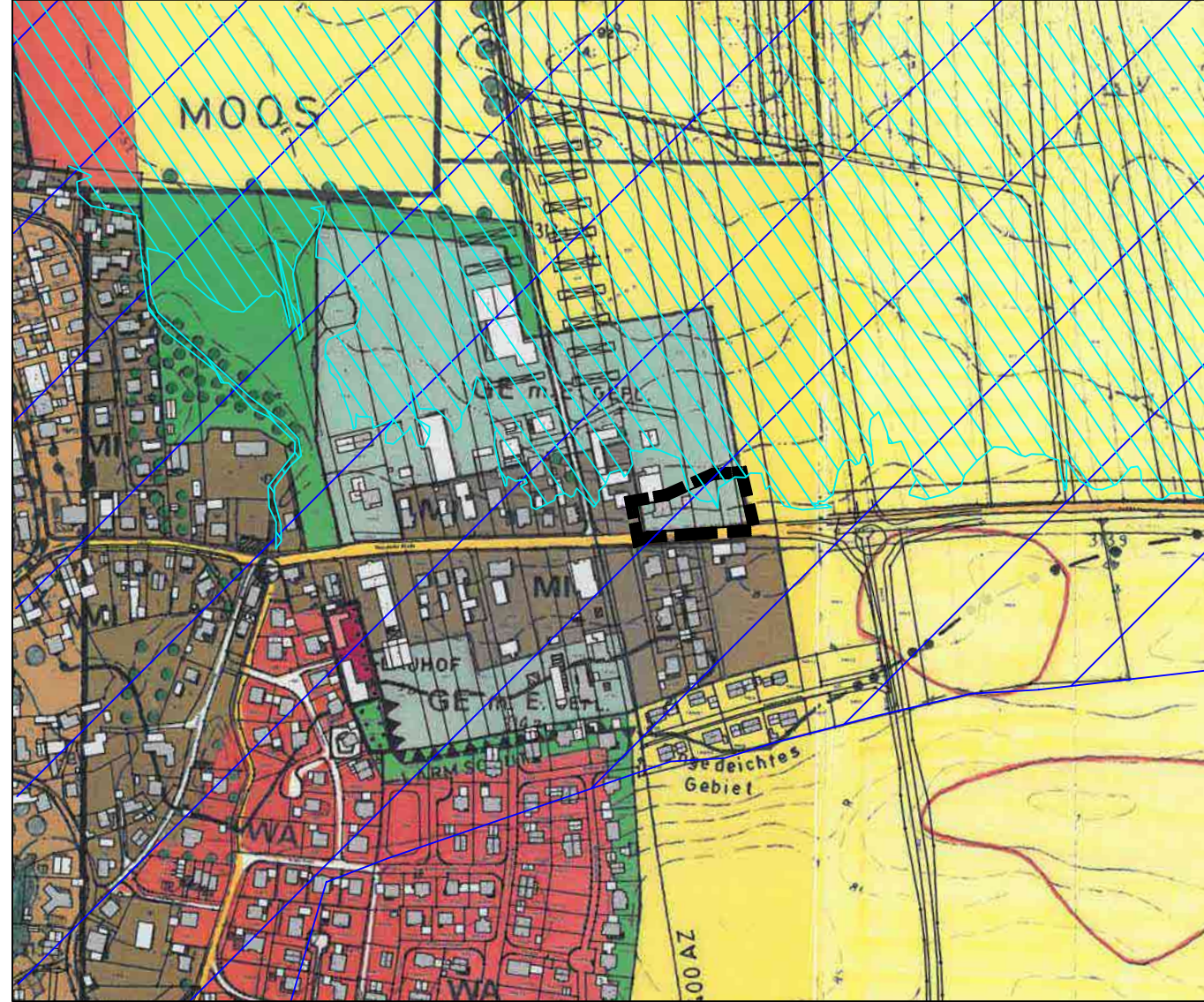

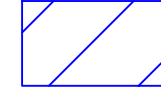







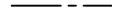
Rechtskräftiger Flächennutzungsplan der Gemeinde Moos

Flächennutzungsplanänderung durch das Deckblatt Nr. 22



Legende:

-  Überschwemmungsgebiete - § 76 WHG (Hochwassergefahrenflächen HQ100 - nachrichtlich übernommen)
-  Risikogebiete außerhalb von Überschwemmungsgebieten im Sinne des § 78b Abs. 1 WHG (Hochwassergefahrenflächen HQ Extrem - nachrichtlich übernommen)
-  Geltungsbereich
-  Mischgebiete (§ 6 BauNVO)
-  Gewerbegebiete (§ 8 BauNVO)

-  bestehendes Wohngebäude
-  bestehendes Nebengebäude
-  Höhenlinien

VERFAHREN

- Die Gemeinde Moos hat in der Sitzung vom gemäß § 2 Abs. 1 BauGB die Änderung des Flächennutzungsplans durch Deckblatt Nr. 22 beschlossen. Der Änderungsbeschluss wurde am ortsüblich bekannt gemacht.
- Zum Entwurf der Flächennutzungsplanänderung durch Deckblatt Nr. 22 in der Fassung vom wurden die Behörden und sonstigen Träger öffentlicher Belange gemäß § 4 Abs. 2 BauGB in der Zeit vom bis beteiligt.
- Der Entwurf der Flächennutzungsplanänderung durch Deckblatt Nr. 22 in der Fassung vom wurde mit der Begründung gemäß § 3 Abs. 2 BauGB in der Zeit vom bis öffentlich ausgelegt.
- Die Gemeinde Moos hat mit Beschluss des Gemeinderats vom die Flächen-nutzungsplanänderung durch Deckblatt Nr. 22 in der Fassung vom festgestellt.

Moos, den

.....
Alexander Zacher, 1.Bürgermeister

5. Das Landratsamt Deggendorf hat die Flächennutzungsplanänderung durch Deckblatt Nr. 22 mit Bescheid vom, Az., gemäß § 6 BauGB genehmigt.

Deggendorf, den

.....
Abteilungsleiter des Landratsamtes Deggendorf

6. Ausgefertigt

Moos, den

.....
Alexander Zacher, 1.Bürgermeister

7. Die Erteilung der Genehmigung der Flächennutzungsplanänderung durch Deckblatt Nr. 22 wurde am gemäß § 6 Abs. 5 BauGB ortsüblich bekannt gemacht. Die Flächennutzungsplanänderung durch Deckblatt Nr. 22 wird seit diesem Tag zu den üblichen Dienststunden in der Gemeinde zu jedermanns Einsicht bereitgehalten und über deren Inhalt auf Verlangen Auskunft gegeben. Die Flächennutzungsplanänderung durch Deckblatt Nr. 22 ist damit rechtswirksam. Auf die Rechtsfolgen des §§ 214 und §§ 215 BauGB sowie auf die Einsehbarkeit der Flächennutzungsplanänderung durch Deckblatt Nr. 22 wurde in der Bekanntmachung hingewiesen.

Moos, den

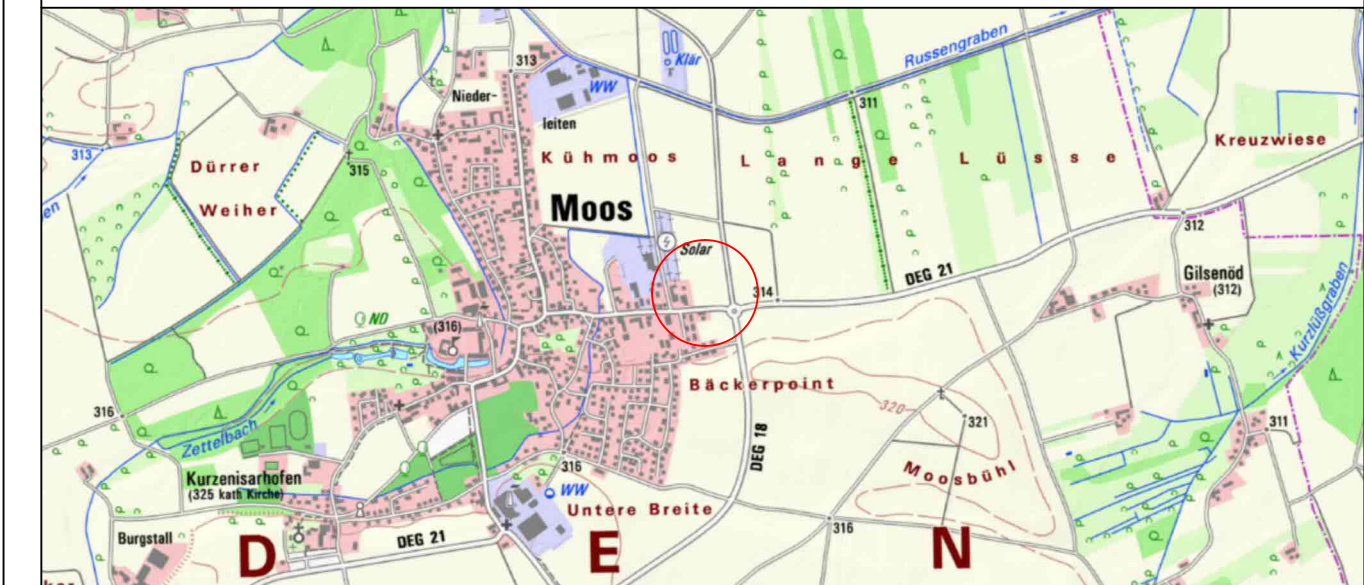
.....
Alexander Zacher, 1.Bürgermeister

Änderung des Flächennutzungsplans und des Landschaftsplans durch Deckblatt Nr. 22 „Thundorfer Straße“



Gemeinde: Moos
Landkreis: Deggendorf
Regierungsbezirk: Niederbayern

Entwurf **17.05.2021**



Übersichtsplan 1 : 25.000


Planunterlagen:
Grundkarte erstellt von Ingenieurbüro Geoplan, Osterhofen, auf digitaler Flurkarte der Bayerischen Vermessungsverwaltung.

Untergrund:
Aussagen über Rückschlüsse auf die Untergrundverhältnisse und die Bodenbeschaffenheit können weder aus den amtlichen Karten, aus der Grundkarte noch aus Zeichnungen und Text abgeleitet werden.

Nachrichtliche Übernahmen:
Für nachrichtlich übernommene Planungen und Gegebenheiten kann keine Gewähr übernommen werden.


Urheberrecht:
Für die Planung behalten wir uns alle Rechte vor. Ohne unsere Zustimmung darf die Planung nicht geändert werden.

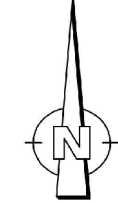
Entwurfsverfasser:



GeoPlan

Donau-Gewerbepark 5, 94486 Osterhofen
FON: 09932 9544-0 / FAX: 09932 9544-77
E-MAIL: info@geoplan-online.de





1 : 5.000

Projektleitung: Daniel Wagner
Projekt: FNP_Änderung_DB22 Datei: 1.1_FNP_5000_FNP-änderung_DB22 **P2105088**