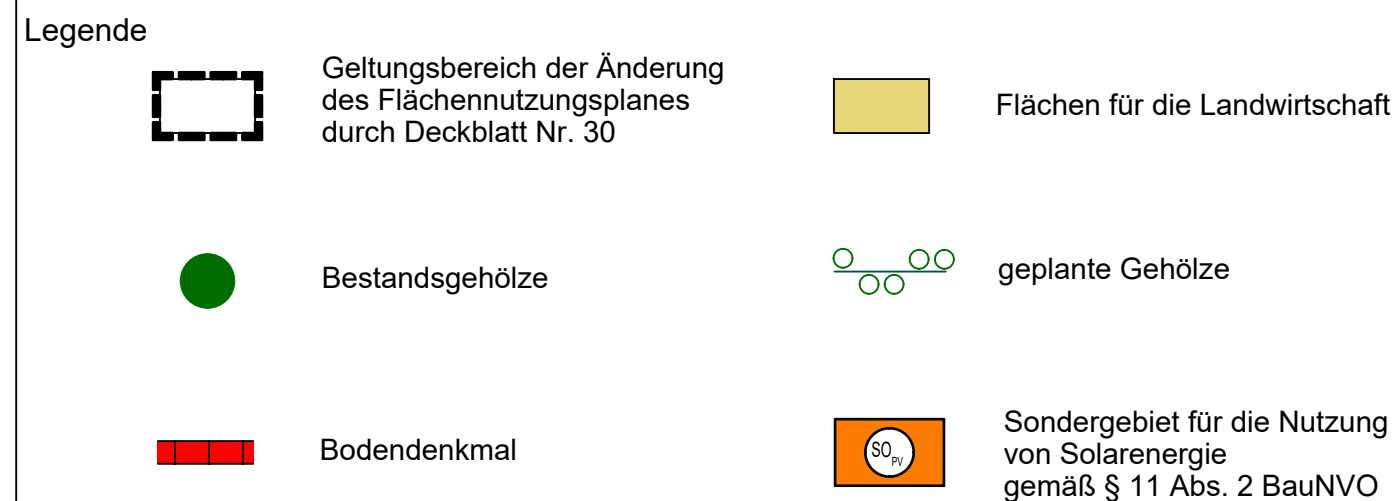
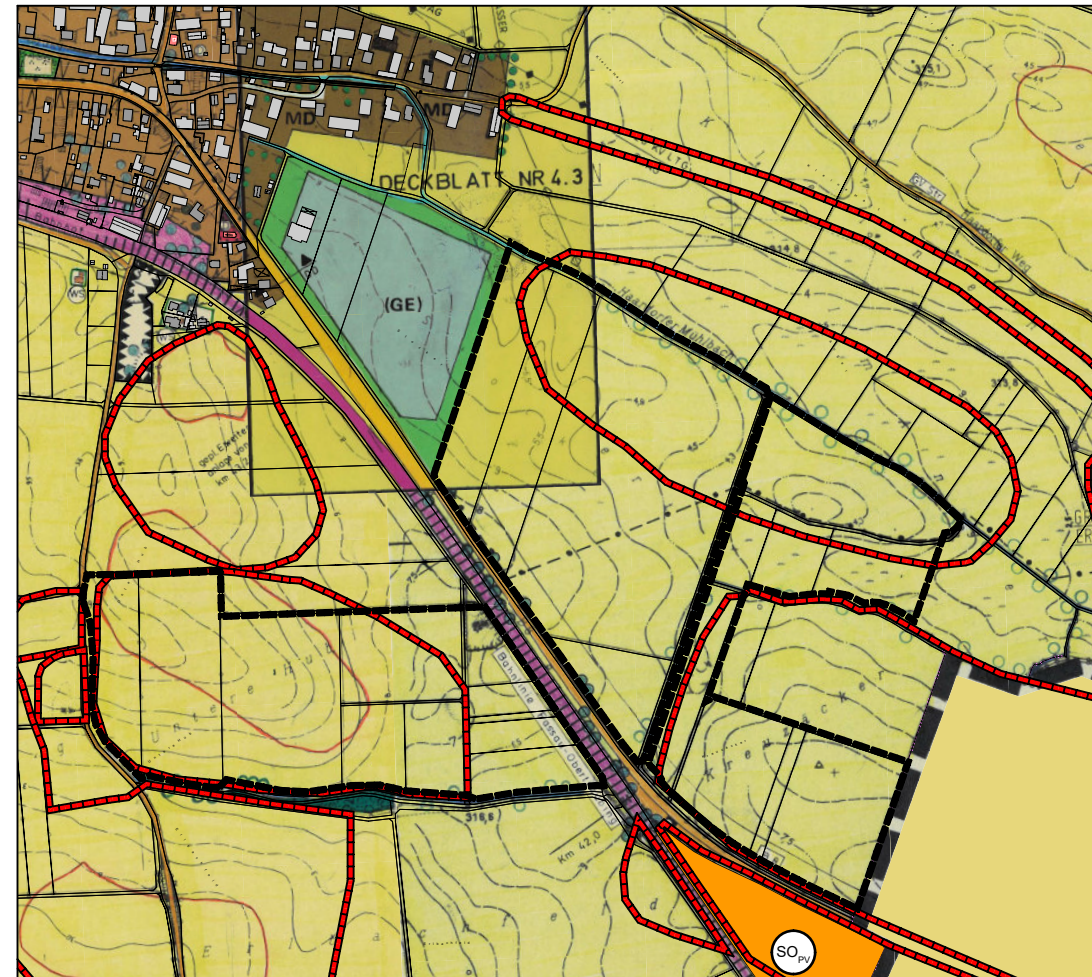
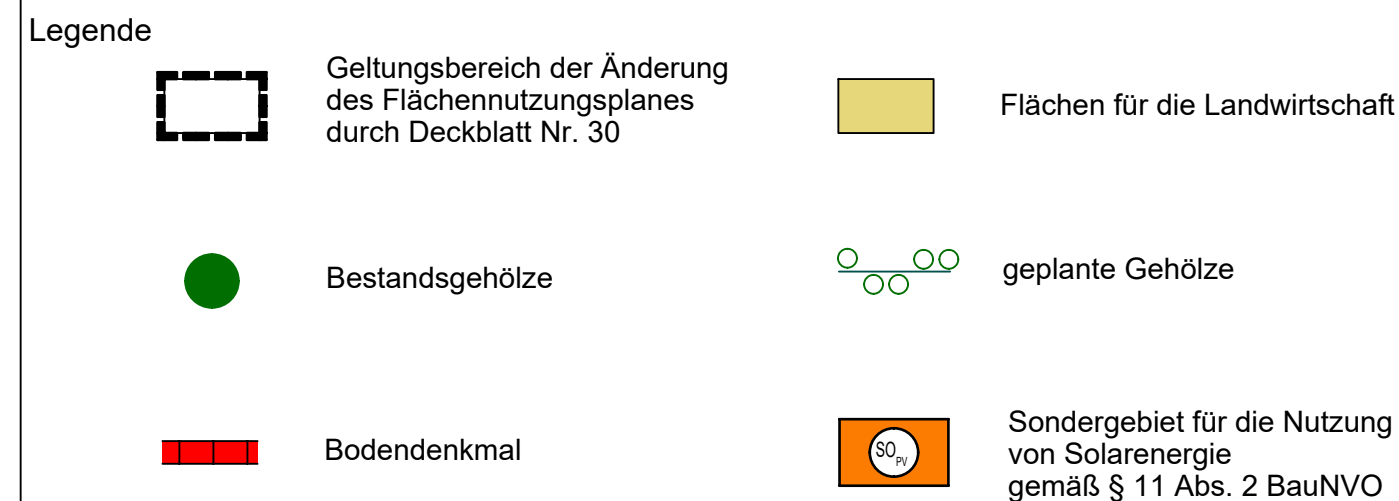
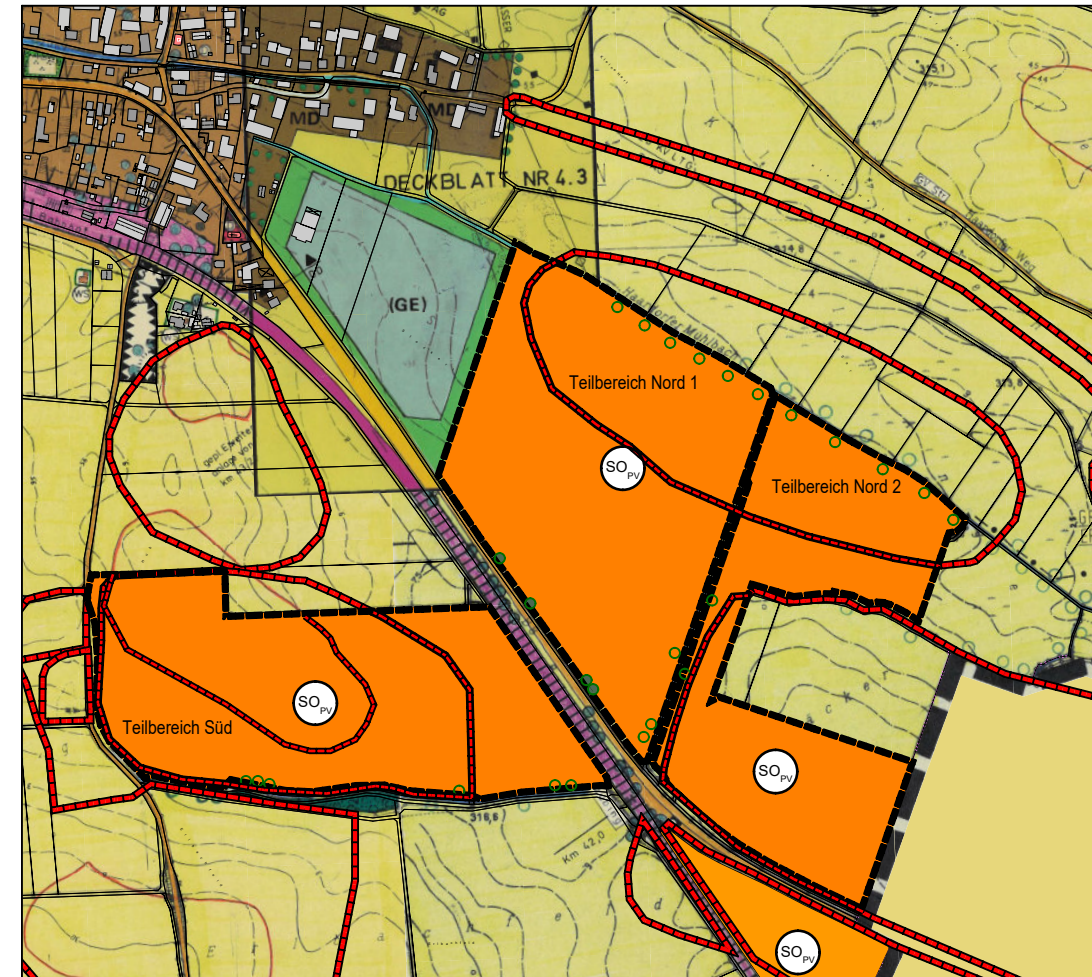


Wirksamer Flächennutzungsplan und Landschaftsplan der Gemeinde Moos



Änderung des Flächennutzungsplans und des Landschaftsplans mit Deckblatt Nr. 30 „SO Photovoltaik Langenisarhofen III“



VERFAHREN

1. Die Gemeinde Moos hat in der Sitzung vom gemäß § 2 Abs. 1 BauGB die Änderung des Flächennutzungsplanes durch Deckblatt 30 beschlossen. Der Änderungsbeschluss wurde am ortsüblich bekannt gemacht.
2. Die frühzeitige Öffentlichkeitsbeteiligung gemäß § 3 Abs. 1 BauGB mit öffentlicher Darlegung und Anhörung für den Vorentwurf der Änderung des Flächennutzungsplanes durch Deckblatt 30 in der Fassung vom 20.03.2023 hat in der Zeit vom bis stattgefunden.
3. Die frühzeitige Beteiligung der Behörden und sonstigen Träger öffentlicher Belange gemäß § 4 Abs. 1 BauGB für den Vorentwurf der Änderung des Flächennutzungsplanes durch Deckblatt 30 in der Fassung vom 20.03.2023 hat in der Zeit vom bis stattgefunden.
4. Zum Entwurf der Änderung des Flächennutzungsplanes durch Deckblatt 30 in der Fassung vom 24.07.2023 wurden die Behörden und sonstigen Träger öffentlicher Belange gemäß § 4 Abs. 2 BauGB in der Zeit vom bis beteiligt.
5. Der Entwurf der Änderung des Flächennutzungsplanes durch Deckblatt 30 in der Fassung vom 24.07.2023 wurde mit der Begründung gemäß § 3 Abs. 2 BauGB in der Zeit vom bis öffentlich ausgelegt.
6. Zum Entwurf II der Änderung des Flächennutzungsplanes durch Deckblatt 30 in der Fassung vom 11.12.2023 wurden die Behörden und sonstigen Träger öffentlicher Belange gemäß § 4 Abs. 2 BauGB in der Zeit vom bis beteiligt.
7. Der Entwurf II der Änderung des Flächennutzungsplanes durch Deckblatt 30 in der Fassung vom 11.12.2023 wurde mit der Begründung gemäß § 3 Abs. 2 BauGB in der Zeit vom bis öffentlich ausgelegt.
8. Die Gemeinde Moos hat mit Beschluss des Gemeinderats vom die Änderung des Flächennutzungsplanes durch Deckblatt 30 in der Fassung vom 19.02.2024 festgestellt.

Moos, den

.....
Alexander Zacher, 1. Bürgermeister

9. Das Landratsamt Deggendorf hat die Änderung des Flächennutzungsplanes durch Deckblatt 30 mit Bescheid vom, Az., gemäß § 6 BauGB genehmigt.

10. Ausgefertigt

Moos, den

.....
Alexander Zacher, 1. Bürgermeister

11. Die Erteilung der Genehmigung der Änderung des Flächennutzungsplanes durch Deckblatt 30 wurde am gemäß § 6 Abs. 5 BauGB ortsüblich bekannt gemacht. Die Änderung des Flächennutzungsplanes durch Deckblatt 30 wird seit diesem Tag zu den üblichen Dienststunden in der Gemeindegemeinschaft zu jedermanns Einsicht bereitgehalten und über deren Inhalt auf Verlangen Auskunft gegeben. Die Änderung des Flächennutzungsplanes durch Deckblatt 30 ist damit rechtswirksam. Auf die Rechtsfolgen des §§ 214 und §§ 215 BauGB sowie auf die Einsehbarkeit der Änderung durch Deckblatt Nr. 30 wurde in der Bekanntmachung hingewiesen.

Moos, den

.....
Alexander Zacher, 1. Bürgermeister

Änderung des Flächennutzungsplans und des Landschaftsplans mit Deckblatt Nr. 30 „SO Photovoltaik Langenisarhofen III“



Gemeinde: Moos
Landkreis: Deggendorf
Regierungsbezirk: Niederbayern

Genehmigungsfassung

19.02.2024



Übersichtsplan 1 : 25.000

Planunterlagen:
Grundkarte erstellt von Ingenieurbüro Geoplan, Osterhofen, auf digitaler Flurkarte der Bayerischen Vermessungsverwaltung.

Untergrund:
Aussagen über Rückschlüsse auf die Untergrundverhältnisse und die Bodenbeschaffenheit können weder aus den amtlichen Karten, aus der Grundkarte noch aus Zeichnungen und Text abgeleitet werden.

Nachrichtliche Übernahmen:
Für nachrichtlich übernommene Planungen und Gegebenheiten kann keine Gewähr übernommen werden.

Urheberrecht:
Für die Planung behalten wir uns alle Rechte vor. Ohne unsere Zustimmung darf die Planung nicht geändert werden.

Entwurfsverfasser:



Donau-Gewerbepark 5, 94486 Osterhofen
FON: 09932 9544-0 / FAX: 09932 9544-77
E-MAIL: info@geoplan-online.de

Daniel Wagner

Projektleitung: Daniel Wagner



1 : 10.000

Projekt: L2209005 - SO Photovoltaik Moos

Datei: FNP_10.000_SO_Photovoltaik_Moos_Langenisarhofen III

L2209005