






"Nutzung der Basisdaten der Bayerischen Vermessungsverwaltung"

ZEICHENERKLÄRUNG

-  Zu erhaltendes, bestehendes Extensivgrünland (ca. 0,5 ha)
-  Zu entwickelndes Extensivgrünland (ca. 1,2 ha)
-  Zu entwickelnde Seige - Nasswiesenanteil der Ausgleichsfläche (ca. 0,4 ha)

CEF-Maßnahmen für Feldlerche und Kiebitz (1/2)

Gemäß Planzeichnung ist im Norden der Flurnummer 1010 das bereits bestehende Extensivgrünland zu belassen und durch nachfolgende Pflegemaßnahmen zu pflegen. Südlich des bestehenden extensiven Grünlandstreifen ist eine Extensivwiese mit einem Nasswiesenanteil zu entwickeln. Dazu ist die Fläche durch eine Ansaat von Getreide (vzw. Hafer) über 3 Jahre auszuhagern. Ab 20.03. ist eine Bewirtschaftung der Fläche zu unterlassen. Grundsätzlich ist eine Aussaat von Sommergetreide dem Wintergetreide vorzuziehen. Eine Mahd der Wiesen ist 1-2-mal jährlich durchzuführen. Keine Mahd vor dem 15.07. Das Mähgut ist dabei mind. einen Tag liegen zu lassen und dann abzutransportieren. Dünger- und Pflanzenschutzmitteleinsatz ist unzulässig. Die Grünlandansaat erfolgt durch autochthones Saatgut der Herkunftsregion 16 mit einem hohen Kräuteranteil (mind. 30 %).

CEF-Maßnahmen für Feldlerche und Kiebitz (2/2)

Zur Anlegung einer Seige ist ein Bodenabtrag von ca. 20 - 100 cm und flache Ufer erforderlich. Die Seige wird nur durch Regenwasser und natürlichen Oberflächenwasserzufluss gespeist. Um aufkommenden Bewuchs von Röhricht oder Gehölzen zu verhindern, ist ggf. eine Mahd der Seige außerhalb der Brutzeit notwendig. Ebenso ist je nach Zustand der Seige ein jährliches Abschieben des Oberbodens außerhalb der Brutzeit, damit ab 01.03. offene Wasserstellen zur Verfügung stehen notwendig. Die Herstellung und Entwicklung der Maßnahmen ist durch eine ökologische Baubegleitung sicherzustellen.

**Bauleitplanung
„SO Photovoltaik
Burgstall West II“ Teilfläche Nord
in der Gemeinde Moos**



Gemeinde: Moos
Landkreis: Deggendorf
Regierungsbezirk: Niederbayern

24.07.2023



Übersichtsplan 1 : 25.000


Planunterlagen:
Grundkarte erstellt von Ingenieurbüro Geoplan, Osterhofen, auf digitaler Flurkarte der Bayerischen Vermessungsverwaltung.

Untergrund:
Aussagen über Rückschlüsse auf die Untergrundverhältnisse und die Bodenbeschaffenheit können weder aus den amtlichen Karten, aus der Grundkarte noch aus Zeichnungen und Text abgeleitet werden.


Nachrichtliche Übernahmen:
Für nachrichtlich übernommene Planungen und Gegebenheiten kann keine Gewähr übernommen werden.

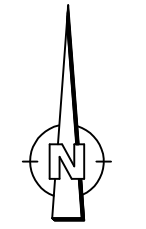
Urheberrecht:
Für die Planung behalten wir uns alle Rechte vor. Ohne unsere Zustimmung darf die Planung nicht geändert werden.

Entwurfsverfasser:



Donau-Gewerbepark 5, 94486 Osterhofen
FON: 09932 9544-0 / FAX: 09932 9544-77
E-MAIL: info@geoplan-online.de


Projektleitung: Daniel Wagner



Projekt : Ausgleichflächen Moos

L2209005